

LÄHTÖ KATSASTUS

Katsastus perjantaina 14.3.2025 klo 16:00 alkaen luokilla A, B, Vet40,50,60 ja C lauantaina 15.3.2025 klo 06:30 alkaen luokilla Vet70, Harraste, D, pariajo ja Classic
Ensimmäinen pari lähtee lauantaina 15.3.2025 klo 8:01

Lähtö 1 Tallukantie 1, Asikkala.

📍 WGS84-koordinaatit: N 61°09.956' , E 025°33.770'

ET1

VESIVEHMAA



Järjestäjä ja asemat:

Asikkalan Moottorikerho (AsikMK)

ET:llä Ajetaan Vesivehmaan enduroreitit läpi ja lopuksi crossirata. Maali on radan varikolla. Lentokenttä kierretään siirtymänä metsäpolkuja pitkin.

Katsojille

Katsojille parkkipaikka Vesivehmaantien vieressä olevalla jorkkis-radalla, johon opasteet. Samoin Lentotien varressa hieman pysäköintitilaa. Hyviä katselupaikkoja heti lentokentän tien ja Vesivehmaantien vieressä sekä crossiradalla.

Lähtö Lentotie 180 Asikkala.

📍 WGS84-koordinaatit:

N 61°09.161' , E 025°41.583'

Maali Urajärventie 64 Asikkala

📍 WGS84-koordinaatit:

N 61°08.679' , E 025°40.599'

HUOM. Huoltoautot eivät pääse alueelle.



ET2

URAJÄRVI



Järjestäjä: Marko Ojala, Kimmo Salmela

Asemat: Team Kimmo Salmela

Päitsin maastokoe on vauhdikas. Reitti sisältää jouheaa hakkuuaukeaa, metsäautotien pohjaa, sekä metsäpolkua. Pituus n. 6km.

Katsojille

Enduro testi sijaitsee n. 6km Moottoritieltä Vierumäen liittymästä 21 Asikkalan suuntaan tietä nro. 313. Katsojille on tarjolla enduro testillä pitkät pätkät vauhdikasta katseltavaa aivan 313 tien varressa. Asiantunteva kuulutus kertoo kilpailun kulusta. **Katsojille vinkki:** Kannattaa tulla ajoissa ja poiketa ennen maastokoetta Suomen parhaalla liikenneasemalla, Vierumäen Matkakeitaalla "Michelin luokan" aamupalalla.

HUOM! Asikkalan suunnasta tultaessa pysäköinti sallittu ainoastaan tien oikealle. Tien vasemmalle puolelle pysäköinti EHDOTTO-

MASTI KIELLETTY liikenteen sujumisen vuoksi.

Välille Heinolantie 150, Asikkala

📍 WGS84-koordinaatit:

N 61°07.430' , E 025°50.580'



ET3 MARJONIEMI



Järjestäjä: HeMK ja Janne Virtanen

Asemat: HeMK (Heinolan Moottorikerho)

Aiemmilta vuosilta tuttu, kuuden kilometrin mittainen Marjoniemen endurotesti. Alussa noin 0,3 km metsäkoneuraa. Sitten 0,5 km tienpohjaa. Sitten kelkkareittiä hieman korkeuseroja sisältävässä maastossa. Ohituspaikkoja on. Kohtalainen ylämäki 4,5 km:n kohdalla talon läheisyydessä. Lopussa nopeahkoa spooria.

Katsojille

Katselupaikat ja pysäköintimahdollisuudet: **Lähtöpäässä,** Marjoniemen tie 1037, olevan Seurantalon pihassa hieman pysäköintitilaa, josta noin 100 m endurotestille. Maalipäässä ei pysäköintitilaa.

Lähtö Marjoniementie 1022 Heinola

📍 WGS84-koordinaatit:

N 61°16.850' , E 025°55.160'



ET4

RAVIOSKORPI



Järjestäjä: SyMK (Sysmän Moottorikerho)

Lähtö ja maali Kalkkistentien läheisyydessä lähekkäin. Endurotesti pääosin metsäspooria, lähdössä ja testin loppuosassa hitaampi osa, keskivaiheilla nopeampaa tiepohjaa kulkevaa spooria. Pituus n. 5km.

Katsojille

Parhaat katselupaikat lähdön ja maalin läheisyydessä.

Lähtö/Maali Kalkkistentie 999, Sysmä.

📍 WGS84-koordinaatit:

N 61°21.810' E 025°47.950'



ET5

SYSMÄ

Järjestäjä ja asemat:

SyMK (Sysmän Moottorikerho)

Alussa nopeaa metsäautotietä, väliin jouhevaa metsäpolkua/ajouraa ja loppuun taas vauhdikas osuus. Ei pahoja paikkoja.

Katsojille

Lähdössä sekä maalissa löytyy parkkitilaa. Liikolan Nuorisoseuran kioski endurotestin lähdössä ja maalissa.

Lähtö Vanjärventie 75 Sysmä



📍 WGS84-koordinaatit:

N 61°34.770' , E 025°49.210'

Välille Pattaanniementie 39 Sysmä

📍 WGS84-koordinaatit:

N 61°34.770' , E 025°49.210'

Maali Ropakontie 10, Sysmä

📍 WGS84-koordinaatit:

N 61°34.890' , E 025°49.440'



ET6 LEPPÄKOSKI

Järjestäjä: Koskinen Timo ja Hannu

Asemat: Kyläyhdistys

Nopea ja vaihteleva pätkä metsää ja peltoa.

Katsojille

ET:n lähtö Sulkusalmentien varrella, jossa ei pysäköinti mahdollisuutta. Maali Huoposen tien tuntumassa. Jos vain jaksaa kävellä, niin pätkä kulkee useaan otteeseen Sulkusalmentien tuntumassa, jossa hyviä spoori pätkiä. Palvelu: Puffetti Sulkusalmentien ja Vuorenkyläntien risteys alueella.

Maali Vuorenkyläntie 812, Hartola

📍 WGS84-koordinaatit:

N 61°38.406' , E 025°53.296'



ET7

VAIHELA



Järjestäjä: JoMK (Joutsan Moottorikerho)

Asemat: Pappisen kyläyhdistys

Lähtö Vuorenkyläntie tuntumassa olevalta soraomontulta. Jouheita metsäpolkuja, väliin pelto osuuksia, metsäautotien pohjaa, ja metsäpolkuja. Maali Leponiementien päässä.

Katsojille

Maali, Leponiementien päässä, josta kävelyä enduro testille.

Lähtö Vuorenkyläntie 2810 Hartola

📍 WGS84-koordinaatit:

N 61°47.610' , E 025°52.660'

Maali Leponiementie 106, Joutsa

📍 WGS84-koordinaatit:

N 61°47.650' , E 025°53.895'



ET8

TAMMIJÄRVI

Järjestäjä: Risto Heikkonen

Asemat: JoMK

Endurotesti 8 RH-Huolto alkaa nopealla tienpohja osuudella, jonka jälkeen vuorottelevia pelto- ja metsäosuuksista.

Katsojille

Parhaat katselupaikat ovat maastokokeen maalin ympäristössä, vauhdikkaita pel-



to-osuuksia ja kapeita metsäosuuksia tien molemmin puolin. Maastokokeelle pääsee jalkaisin Luikanmäentietä, matkaa n. 600m, siellä kioski. ET maalissa ovat vain Media ja Mp-parkkipaikat. Lähtö päässä ei ole P-tilaa, eikä hyviä katselupaikkoja. Kioski enduro testin maali päässä.

Maali Luikanmäentie 80 Luhanka

📍 **WGS84-koordinaatit:**

N 61°49.630', E 025°50.590'



ET9

KARAMÄKI

AntiShop

Järjestäjä ja asemat: AntiShop

Lähdössä hyvät peltospoori näkymät, josta siirrytään metsään teknisestä spoorista mukavan vauhdikkaaseen korkeuseroja omaavaan reittiin. Maalipäässä noin 2 km vauhdikasta metsäautotietä, joka osittain aurattu, osa spooria ennen maalia. Antishop patkän lähtöalueelta löytyy kuljettajille lämmittelypaikka, sekä omatoiminen hiertymien huoltopaikka Antishopin urheiluvoiteella.

Katsojille

Lähdössä auratut parkkialueet ja hyvät paikat seurata kisaa peltoalueella, sekä läheisellä mäkialueella. Yijäläntielle parkkeeraus ehdottomasti kielletty (Pelastustie). Maaliin ei pääse yleisö hyvin. Palvelu: Lähtöpäässä puffetti.

Lähtöpää Yijäläntie 353, Jyväskylä

📍 **WGS84-koordinaatit:**

N 61°57.322', E 025°29.188'



ET10

JUOKSLAHTI

Järjestäjä: Pasi

Kaukolinna ja Jämsän

Seudun Moottorikerho (J-SMK)

Asemat: J-SMK

Vaihtelevaa metsäspooria. Endurotestin ajavat A, B, Vet40 ja Vet50

Katsojille

Lähtö ja maali päät helpoiten saavutettavissa. Ruonalahdentien puolestavalistista pääsee mäkeen ja rappukalliolle, parkeerausella ei saa tukkia tietä. Rocky Mountain -sähköpyörät esittely Jämsän kokoomataukoalueella.

Lähtö Moiskalantie 848 Jämsä.

📍 **WGS84-koordinaatit:**

N 61°55.600', E 025°19.230'

Maali Moiskalantie 680 Jämsä

📍 **WGS84-koordinaatit:**

N 61°54.760', E 025°18.405'



ET11

HAAPAJOKI

Järjestäjä: Taneli Rantanen ja Jämsän Seudun Moottorikerho (J-SMK)

Asemat: J-SMK

Legendaarinen Päitsi-pätkä. Vaihtelevaa ja haastavaa metsäspooria jonka ajavat kaikki lauuntain luokat.

Katsojille

Haapajoenkulmassa vauhdikasta peltoa, lähdössä jätteenkäsittelylaitoksen luona vauhdikasta metsätietä.

Lähtö

Kaatopaikka Moiskalantie 553 Jämsä.

📍 **WGS84-koordinaatit:**

N 61°54.430', E 025°17.140'

Maali Haapajoenkulma 65 Jämsä.

📍 **WGS84-koordinaatit:**

N 61°53.840', E 025°14.950'



HUOLTO 6

JÄMSÄ

JÄMSÄN PORTTI

Järjestäjä seura: J-SMK

Huolto ja kokoomatauko 15-40min.

Pyörät ja kuskit huolletaan.

Katsojille

Lauantaina noin klo 15:20 alkaen. Rocky Mountain -sähköpyörrien esittely huoltoalueella.

Rusulankuja 6, Jämsä.

📍 **WGS84-koordinaatit:**

N 61°51.165', E 025°10.260'



ET12

HASSI

Järjestäjä:

Jussi Pohjola ja Jämsän Seudun Moottorikerho (J-SMK)

Asemat: J-SMK

Enduro testin ajavat A, B, Vet40&50 -luokat. Alkaa vaihtelevalla metsäspoorilla ja hakuu alueella. Juuvantie 222 kohdalla pelto syheröt, jonka jälkeen nopea metsäautotie osuus. Jouhea metsäspoori jatkuu ja jatkuu, väliin metsäautotien uraa ja loppuun metsäspooria.

Katsojille

Hyvät katselupaikat ja P-alue Juuvantien 222 tuntumassa n.2km Hassintie-Juuvantie risteyksestä.

Katselupaikka Juuvantie 222 Jämsä.

📍 **WGS84-koordinaatit:**

N 61°45.387', E 025°07.191'



Järjestäjä ja asemat:

Kuhmoisten Moottorikerho, KuhMK

Alussa nopeaa metsäautotietä n. 1km, sen jälkeen vaihtelevaa metsäuraa, josta noudetaan harju alueelle. Välissä kimuranti metsäosuuksia ja loppuun taas metsäautotien pohjaa.

Katsojille

Lähtö ja maali Puukkoistentie tuntumassa, josta kävelyä metsään.

Maali Puukkoistentie 280 Kuhmoinen.

📍 **WGS84-koordinaatit:**

N 61°37.240', E 025°10.170'



ET14

HRK KONEVUOKRAAMOT

AUTTOINEN

Järjestäjä: PadMU enduro

Asemat: PadMU

Lähtö/Maali Hämeenlinnantie ja Siperiantien risteyksen tuntumassa olevalla sora-monttu alueella. Endurotesti aloitetaan nyt mäkiosuudella, joilta siirrytään metsäurilla ja jouheilla poluille kulkevalle reitille.

Katsojille

Soramonttualueella rajoitetusti P-tilaa, opastus Hämeenlinnantieltä. Huom aluella yksisuuntainen liikenne. Katselupaikat lähistöllä lyhyen kävelymatkan päässä. Hämeenlinnantien varressa pysähtyminen/pysäköinti ehdottomasti kielletty.

Lähtö-/ Maalialue,

Hämeenlinnantie 1430, Padasjoki

📍 **WGS84-koordinaatit:**

N 61°16.235', E 025°05.390'



ET15 EVO

Järjestäjä ja asemat: Evon EnduroClub

Lähtö Joutsjoen piha-alueelta, metsään ja pellon kautta mäkeen, joka ajetaan tänä vuonna ylöspäin. Matka jatkuu jouheina spooireina, välissä hyviä ohituspaikkoja tarjoavia aurattuja osuuksia. Maaliin palataan samalle piha-alueelle. Pituus n. 9 km.

Katsojille

Katsojille loistopaikat Joutsjoen piha-alueella. Samalta paikalta näkee lähdön ja kuljettajat kahteen kertaan kun he käyvät piha-alueen lähetyvillä. Mielenkiintoinen ylämäki pelto osuuden jälkeen. Pysäköintitilaa rajoitetusti.

Lähtö ja maali alue:

Joutsjoentie 46 Hämeenlinna

📍 **WGS84-koordinaatit:**

N 61°10.655', E 025°09.020'



ET13 KUHMOINEN

HUOLTO 11

PÄIJÄNNE TALO, KANAVAN PANIMO

Järjestäjä: Asikkalan Moottorikerho
Yöhuoltotauko. Kuljettajat suorittavat päivän päätteeksi pyörän huollon ja tarvittaessa renkaiden vaihdon. Huoltoaika 20min.

Katsojille

Alueella Kanavan Panimon myymälä ja teltta palveluineen. Sekä Päijännetalo, jossa kunnan matkailuinfo auki klo 19-22

Huolto alue Meijeritie 1, Asikkala

📍 **WGS84-koordinaatit:**

N 61°10.663', E 025°32.058'

**ET16** REIVILÄ**Järjestäjä ja asemat:** Ville Haapasalo

Testi on kokonaisuudessaan metsäspooria. Testin alkupuolella on muutama mäki sekä muutenkin reitiltä löytyy korkeuseroja.

Katsojille

Lähdössä parkkialue. Parhaat katselupaikat ovat heti lähdön jälkeen olevassa mäessä. Palvelut: Lähdössä puffetti

Lähtöpää

📍 **WGS84-koordinaatit:**

N 61°16.319', E 25°39.465'

**ET17** KOHILO**Järjestäjä:**

Timo Kohilo, Latemar Racing team

Asemat:

Lahden UA (Lahden Urheilu Autoilijat)

Jouheata metsä- ja peltospooria. Aluksi metsäosuus, lopussa pätkä peltoa ja traktoriuraa. Ei pysäköintimahdollisuutta. HUOM! Kapea yksityistie, ei saa tukkia.

Lähtö Suurenmäentie 173, Hollola.

📍 **WGS84-koordinaatit:**

N 61°02.349', E 025°19.547'

ET18 OJASTENMÄKI**Järjestäjä:**

Hämeenkosken Enduro poppoo

Asemat: Kalkku

Salpausselän Moottorikerho Ry (SsMK)

Perinteistä mutta etenevää spooria Hämälsäisessä metsämaisemassa.

Katsojille

Lähtöpäässä teollisuusalueella parkkitilaa, josta kävely matka spoorin varteen n.500m. Maalipäässä ei yleisölle parkkitilaa. **HUOM!** Väihintielle parkkeeraus ehdottomasti kielletty kummastakin suunnasta (Pelastustie) Teollisuusalue Ojastenmäentie 39, Hollola.

📍 **WGS84-koordinaatit:**

N 61°01.700', E 025°05.773'

**ET19**

PAAVOLA

Järjestäjä: Aki Koskela, RiES**Asemat:** Riihimäen Enduroseura (RiES)

Maastokoe alkaa aurattua metsä-autotietä siitä vanhalle metsäkoneuralle. Muutama puinen silta ojien yli – kumpuilevaa maastoa kivillä höystettynä. Pieni siirtymä jälleen metsäautotielle, josta keskivaiheilla olevaan nopeaan harvaa männikköön. Loppupäässä ahdasta nuorta mäntymetsää juuri ennen maalia.

Lähtö / Maali

Paavolantie 55, Janakkala.

📍 **WGS84-koordinaatit:**

N 60°55.506', E 024°54.831'

**ET20**

PUUJAA

Järjestäjä: Miro Jussila**Asemat:** Riihimäen Enduroseura (RiES)

Monipuolinen ja enimmäkseen nopea-temppoinen maastokoe alkaa vauhdikkaalla suoralla, josta käännytään ylös metsään missä hitaampaa osuutta, lähdöstä noin 2km nouseaan pienen muttamäen päälle minkä jälkeen hieman patikkoisempaa spooria. Tämän jälkeen saavutaan vauhdikkaalle metsä ja pelto osuudelle. Maastokokeen lopussa jälleen hitaampaa osiota sekä muutama mäki. Pituus 9,5km

Katsojille

Käsiohjelmien myynti kioskillä, joka on lähdön ja maalin välittömässä läheisyydessä.

Lähtö / Maali

Puujanlenkki 120, Hausjärvi

📍 **WGS84-koordinaatit:**

N 60°49.796', E 024°56.468'

**ET21**

KARHI

Järjestäjä ja asemat:

Riihimäen Moottoripyöräkerho

Kahvakopla Ry (RiMPKK)

Lähdöstä välillä kapeaa männikköä, patikkaa ja nopeita pitkiä suoraa osuuksia. Reitti



kiertää vauhdikkaasti Karhin soranotto- aluetta, jossa reitti on paikoitellen aukeampaa ja nopeaa ja välillä kapeampaa polkua, joka on pattisempaa. Noin puolessa välissä erikoiskoetta ajetaan hitaampaan tiheään metsään, jossa supan pohjalta nouseaan kivisempää rinteen sivua. Reitti jatkuu krossiradalle, josta ensimmäinen puoli kilometriä ajetaan vääraan suuntaan ja tänä vuonna lähtösuoran kautta siirrytään kiertämään rataa oikeaan ajosuuntaan. Motocrossradalta ajetaan lasten radan kautta hetkeksi vauhdikkaaseen metsikköön, jossa myös pidempi reittiosuus viime vuoteen nähden, loppupätkä ennen maalia on taas hitaampaa ja kapeaa puiden välissä kääntelyä. Maali on noin 50 m aikaisemmin viime vuoteen nähden.

Katsojille

Lähtöpäässä huonosti katselupaikkoja ja mahdollisuuksia jättää autoa tien varteen. Maalipäässä isot parkkitilat aivan parhaiden katselupaikkojen edustalla. Reitti kulkee tänä vuonna vielä enemmän katselijoiden nähtävillä. Parkkipaikan jokaiselta sivulta näkee kilpailua ja kuljettajien erikoiskokeen maaliin tuloa. Parkkipaikkana toimivalla Karhin motocrossradan varikolla on myös kioski palvelut käytettävissä kuten kahvia ja makkaraa. Yleisöparkkipaikalle on helppointa navigoida osoitteella: **Karhi MX-rata**, Karkausmäentie 63, Hausjärvi.

Lähtöpää 📍 **WGS84-koordinaatit:**

N 60° 47,235', E 24° 53,248'

**ET22**

ERKYLÄN LUKOT

**Järjestäjä ja asemat:**

Hyvinkään Konekerho (HyKoKe) ja Hyvinkään Moottorikerho (HyMK)

Maastokokeen alku on jouhevaa metsämaastoa, jonka jälkeen reitti kulkee motocross-radana takavallia pitkin vauhtipuistoalueen toiseen laitaan. Tämä osuus on nopeaa ja vauhdikasta polkua, mutta lopussa vauhti hidastuu teknisemmällä osuudella. Lopuksi palataan motocross-radalle, jossa ajetaan muutama hyppyri ja mutka ennen maaliin saapumista radan lähtösuoralle.

Katsojille

Hyviä katselupaikkoja on maastokokeen alussa sekä reitin loppuosassa. Reitti kiertää koko vauhtipuiston alueen, ja kilpailua voi seurata hyvin motocross-radana katsomovallilta, josta on näkyvyys myös huoltoalueelle. Kioskipalvelut Hyvinkään vauhtipuisto kahviossa. Kioski auki klo. 12.00 alkaen

Pysäköinti: Yleisöpysäköinti kartingradan

pysäköintialue, Hikiäntie 1507, Hyvinkää.

📍 **WGS84-koordinaatit:**

N 60°39.797', E 024°53.746



HUOLTO 14 KOKOOMATAUKO

HYVINKÄÄ VAUHTIPUISTO

Järjestäjä:

Hyvinkään Moottorikerho (HyMK)

Huolto ja kokoomatauko 15-40min.

Pyörät ja kuskit huolletaan.

Hyvinkään Vauhtipuistossa sunnuntaina 16.3.2025 kello 12.30 alkaen. HyMK:n kahviossa myynnissä kahvia, pullaa, lämmitä mehua, limua, makkaraa, karkkia, suklaata ja tietty käsiohjelmaa. Kioski auki klo. 12.00 alkaen.

Yleisöpysäköinti Karting radalla.

Hikiäntie 1507, Hyvinkää.

📍 **WGS84-koordinaatit:**

N 60°39.797', E 024°53.746'



ET23 ULRIKSNÄS

Järjestäjä ja asemat:

ME-Racing Team

Pätkän alku nopeaa pelto-

pyöritystä, jonka jälkeen

metsäspooria yksi hieman haastava hiekka-

kuopalta nousu. Jonka jälkeen tullaan

pellolle, reitti kulkee metsäsaarekkeiden

läpi nopeaa jouheaa peltospooria välillä

aurattua osuutta ja lopussa haastava kal-

lionousu metsäsaarekkeessa.

Katsojille

Lähtö ja maali samalla kentällä. Todella hyvät katselua alueet, hyvät parkkitilat katsojille ja (ei tarvi kävellä) esim. Huom invapaikalta voi vaikka katsoa autosta.

Palvelut: Todella runsas puffetti löytyy.**Lähtö/maali:** Rauhalantie 45, Mäntsälä.📍 **WGS84-koordinaatit:**

N 60°36.196', E 025°07.129'



ET24

LATOSTENMAAN ENDUROLENKKI

Järjestäjä ja asemat:

NRT (Numibia Racing Team)

Nummen motocrossrata-alueella ja sen lä-

hiympäristössä kulkeva enduro testi.

Katsojille

Palvelut: puffetti motocrossradalla maalin läheisyydessä. Ajo Eteläiseltä Pikatieltä nro 140 Saharintien kautta motocrossrata alueelle.

Nummen Motocrossrata

Saharintie 103 Mäntsälä.

📍 **WGS84-koordinaatit:**

N 60°33.650', E 025°11.190'



ET25

ANNIVAARA

Järjestäjä: Jari Harala **Asemat:** HeIRC

(Helsingin Racing Club) ja Finnairin AK

Hyvän suosion saanut Päitsi-pätkä armeijan

alueella. Alussa pelto-osuus ja ampumara-

dan vanhoja penkkoja, keskiosa vauhdikas-

ta latupohjaa ja maastokuorma-autoteitä.

Välissä hidastavia metsäosuuksia ja lopuksi

tunnelia pitkin Hyryläntien pohjoispuolelle,

jossa pelto osuuden jälkeen maali.

Katsojille

Pysäköintitilat maalin vieressä ja siitä ET:n

lähtöön 200m. Parhaat katselupaikat 400m

säteellä parkkipaikasta. Kioski maalialueen

parkkipaikalla.

Maali Taistelukouluntie 2, Tuusula.📍 **WGS84-koordinaatit:**

N 60°25.900', E 025°03.335'



ET26

HANSKALLIO

Järjestäjä ja asemat:

Vantaan Moottorikerho (VMK)

Nopeaa suoraa linjaa sekä vauhdikasta pyöri-

tystä. Reitti kulkee maastossa käyttäen hyö-

dyksi vanhaa tienpohjaa, avonaista männik-

köä sekä loppu paikkeilla käy sivuamassa yhtä

lähiseudun korkeimpia kallioita. Puolivälän tie-

noilla on hitaampia kivikkoisia osioita. Lähtö ja

maali noin 300m etäisyydellä toisistaan.

Katsojille

Yleisöparkkipaikan viereinen reitin lähtö

ja välittömästi sen läheinen männikkö

kieputus sekä näistä lyhyen kävelymat-

kan päässä oleva nopeahko osuus sähkö-

linjan alla. Tutkalle johtavan tien rinnalla

myös nähtävää. Lähdössä ja maalissa ei

katselupaikkoja. Hanskalliontie 5, Vantaa



MAALI VEHO VEKALA


Järjestäjä: VMK ja HMK**Katsojille** Katsojille: Kioski maalialueella**Maali** Vehkalantie 10, Vantaa📍 **WGS84-koordinaatit:**

N 60°17.412', E 024°49.961'




SEURAA KISAA


REITTIKARTTA



SEURAA KISAA

LÄHTO-
LUETTELO

SEURAA KISAA

LIVESEURANTA
live.kalkku.fi

SEURAA KISAA

TULOKSET
https://kalkku.fi